

PORNICHET

SANS VOITURE



POR
NI
CHET
TOURISME

BIENVENUE À PORNICHET !


Vous êtes venu(e)s sans voiture ? Vous ne souhaitez pas l'utiliser durant votre séjour ?

Voici une liste non exhaustive des balades, découvertes, activités, activités et sites de visites accessibles facilement à pied et en transport en commun !

Pour connaître les périodes d'ouverture, horaires, tarifs, et obtenir de plus amples informations, n'hésitez pas à :

- ★ Vous renseigner à l'accueil de l'Office de tourisme
- ★ Consulter notre site internet : pornichet.fr
- ★ Contacter les partenaires cités dans ce document (numéros de téléphone et adresses disponibles dans notre carnet d'inspirations et sur notre site)



- ★ Les numéros de page indiqués correspondent aux pages du carnet d'inspirations
-  Ce logo identifie les activités réservables à l'Office de tourisme, avec des avantages (tarifs préférentiels, billets coupe-file, bons plans ...)

LES BALADES ET DÉCOUVERTES À PORNICHET

Sentier des Douaniers / GR 34 (p 74-75)



**Circuits de découverte du patrimoine
(p 20-23)**

Quartier de la pointe du Bé



**Parc Paysager avec aire de jeux et
parcours santé**

**Circuits de randonnée : “Plages et
Bocages” et “Les Côteaux d’Ermur”**



LES VISITES

Visites guidées organisées par l'office de tourisme

Disponibilités à l'accueil ou en ligne sur notre site internet



Petit train

Circuit commenté sur le boulevard de mer, du port d'échouage de Pornichet jusqu'au casino de La Baule.

D'avril à octobre (p 67)



Salle municipale d'exposition

Juste à côté de la médiathèque, place du Marché.



Chapelle de Sainte-Marguerite

Expositions gratuites dans le quartier de Sainte-Marguerite.

D'avril à octobre

LES LOISIRS EN INTÉRIEUR

Médiathèque : possibilité de lire les journaux et magazines sans être adhérent -Adhésion courte durée à tarif réduit



Ludothèque : possibilité de jouer sur place (service payant) et d'emprunter avec une adhésion réduite



Cinéma La Toile de Mer : programme disponible à l'Office de Tourisme



 **Up2Play** : complexe sports et loisirs intérieur (bowling, le karaoké, le quizz boxing et les jeux d'arcade) (p 67)



L'Hachez-vous : lancer de haches, jeux en bois...
A partir de 14 ans (p 67)



Casino : Possibilité de découvrir l'envers du décor du casino avec les "Visites des coulisses", avec une initiation aux jeux traditionnels (p 65)




*Réservé aux adultes. Se munir d'une pièce d'identité.
Jouer comporte des risques : endettement, dépendance...
Appelez le 09 74 75 13 13 (appel non surtaxé)*

LES LOISIRS EN INTÉRIEUR

Escape Yourself : escape game en intérieur (p 65)




 **Atlantique Pole Position** : simulateur de pilotage automobile, à partir de 11 ans (p 65)



Thalasso : massage, soin, spa marin (Valdys, Château des Tourelles). A partir de 12 ans pour le massage (accompagné d'un adulte) et 16 ans pour le sauna et hammam (p 103)



 **Courses hippiques** : consulter le calendrier annuel des réunions de courses - Possibilité les jours de courses de participer aux « Visites des coulisses » et de réserver des « Bons cadeaux » (avec repas au restaurant panoramique) (p 67)



LES LOISIRS EN EXTÉRIEUR

Minigolf de Pornichet (p 67)



 **Les Secrets/Escapea** : escape game en plein air (p 65)



LES LOISIRS EN EXTÉRIEUR



Terrain multisports

Terrain de foot/basket et skate park au parc paysager de l'hippodrome (p 69)

Ninon Tennis Club (p 62)



Aqua Jet Pornichet

activités nautiques et sensations fortes : jet ski, parachute ascensionnel, bouée tractée... à partir de 16 ans pour le jet ski (p 61)

Activités nautiques

voile, surf, kayak de mer, pirogue, paddle... (p 102)



LES LOCATIONS DE VELOS À PORNICHET



Le Cabanon à Vélos (p 89)

Location, vente, réparation vélos classiques & électriques, cargo, gravel à l'année.

Les Cycles de la Baie

Vente, réparation et location vélos classiques, électriques, gravel à l'année.

Les Vélos de Sainte-Marguerite

Locations de vélos électriques d'avril à octobre

Stations Vélycéo

Location de vélos à assistance électrique en libre service, avec une autonomie de 50km. Accessible 24h/24h

Bon à savoir !

Sur présentation d'un justificatif (billet de train, ticket de bus, casque de vélo pour une itinérance de vélo...), nous vous remettons un **Passeport Vert** vous permettant de profiter de réductions auprès de nos partenaires présentés dans le passeport. Le petit plus ? Gardez-le précieusement pour le **planter chez vous**, et vous verrez fleurir des fleurs vivaces !



Plus d'information à l'Office de tourisme

AUX ALENTOURS DE PORNICHET

Comment se rendre en bus vers les sites touristiques et lieux à visiter ?

Les guides horaires réseau **LILA Presqu'île** et **réseau YCÉO** (p 79) sont disponibles à l'Office de tourisme et consultables sur internet : lilapresquile.fr ou yceo-mobilite.fr

Pour les lignes desservant la Presqu'île guérandaise, consulter les horaires **LILA Presqu'île** (lignes 1,13, 2, 4, 5, 6, La Baule Ouest, La Baule Est), pour les lignes desservant Saint-Nazaire et son agglomération consulter les horaires **YCÉO** (lignes H1, H2, H3, 13,4 à 9, 305, Brais)

Les tickets de bus, à l'unité et en carnet, sont en vente à l'Office de tourisme

BON A SAVOIR !

La **ligne 13** est la **seule ligne de bus** qui traverse Pornichet, elle rejoint la gare de La Baule-Escoublac à la Cité Sanitaire à Saint-Nazaire. Elle est mutualisée sur les deux réseaux de transport.

Des **lignes estivales gratuites** sillonnent Pornichet du **début juillet à fin août** avec départs et retours depuis le rond-point de l'hippodrome. Horaires et circuits disponibles sur le site Ycéo Mobilité **à partir de juin.**




Passez à l'office de tourisme pour acheter vos tickets de bus et de train !

LES LIGNES DE BUS ET LIEUX DE VISITES

Guérande

Guérande, centre-ville/les remparts/musée de la Porte Saint-Michel (p 97) : Ligne 13 direction La Baule, jusqu'au terminus "Gare SNCF" au quai n°3 → **Changement** → Ligne 1 (de l'autre côté de la gare, quai n°8) ou ligne 4 (quai n° 4) direction Guérande, arrêt Athanor + 8 min de marche

 **Terre de Sel** (p 97) : Ligne 13 direction La Baule, jusqu'au terminus "Gare SNCF" au quai n°3 → **Changement** → Ligne 1 (quai n° 4) direction Guérande → arrêt "Ker Marie" (chemin peu fréquenté)

La Maison des Paludiers : Ligne 13 direction La Baule jusqu'au terminus "Gare SNCF" au quai n°3 → **Changement** → Ligne 4 (quai n° 4) direction Piriac-sur-mer, arrêt C.A.T. + 7 min de marche

Le Pouliguen

Port et centre-ville : Ligne 13 direction La Baule jusqu'au terminus "Gare SNCF" au quai n° 3 → Changement → Ligne 6 direction Le Croisic quai n°1 → arrêt "Stade" + 7 min à pied

Piriac-sur-Mer


Port et centre-ville : Ligne 13 direction La Baule jusqu'au terminus "Gare SNCF" au quai n° 3 → Changement → Ligne 4 direction Piriac-sur-Mer quai n°4 → arrêt "Marché"


LES LIGNES DE BUS ET LIEUX DE VISITES

La Turballe

Centre-ville / port/ Au Gré des Vents, Maison de la Pêche (p 95) : Ligne 13 direction La Baule, jusqu'au terminus "Gare SNCF" au quai n°3 → **Changement** → Ligne 4 (quai n° 4) direction Piriac-sur-Mer + 3 min de marche


Batz-sur-Mer

 **Musée du Grand Blockhaus** (p 97): Ligne 13 direction La Baule, jusqu'au terminus "Gare SNCF" au quai n°3 → Changement → Ligne 6 direction Le Croisic quai n°1 → arrêt "Dilane" + 2 min à pied

 **Musée des Marais Salants** (p 97): Ligne 13 direction La Baule jusqu'au terminus "Gare SNCF" au quai n° 3 → Changement → Ligne 6 direction Le Croisic quai n°1 → arrêt "Petit Bois" + 8 min à pied

Le Croisic

Port et centre-ville : Ligne 13 direction La Baule jusqu'au terminus "Gare SNCF" au quai n° 3 → Changement → Ligne 6 direction Le Croisic quai n°1 → arrêt "L'Aiguillon"


 **Océarium** (p 100) : Ligne 13 direction La Baule jusqu'au terminus "Gare SNCF" au quai n° 3 → Changement → Ligne 6 direction Le Croisic quai n°1 → arrêt "Océarium"


LES LIGNES DE BUS ET LIEUX DE VISITES

Saint-Nazaire

Centre-ville / shopping au Ruban Bleu : Ligne 13 direction Saint-Nazaire, jusqu'à l'arrêt Océanis 1 → Changement → Ligne H1 direction Montoir l'Ormois → arrêt "Rue de la Paix"

Centre-ville / Les Halles du marché : Ligne 13 direction Saint-Nazaire, jusqu'à l'arrêt Océanis 1 → Changement → **SOIT** Ligne H1 direction Montoir l'Ormois → arrêt "Paquebot les Halles" / **SOIT** Aller à l'arrêt Océanis 2 → Ligne 6 direction Voltaire-Landettes → arrêt "Paquebot les Halles" + 2 min à pied

 **Musée Escal'Atlantic, Visites des Chantiers de l'Atlantique/Airbus/Grand Port Maritime** (p 95): Ligne 13 direction Saint-Nazaire, jusqu'à l'arrêt "Océanis 1" → Changement → **SOIT** Ligne H1 direction Montoir l'Ormois → arrêt "Rue de la Paix" + 10min à pied / **SOIT** Aller à l'arrêt "Océanis 2" → Ligne 6 direction Voltaire-Landettes → arrêt "Ruban Bleu" + 2 min à pied


 **Musée Sous-marin Espadon, Ecomusée, EOL le centre éolien, départ des croisières découvertes** (p 95): Ligne 13 direction Saint-Nazaire, jusqu'à l'arrêt "Océanis 1" → Changement → **SOIT** Ligne H1 direction Montoir l'Ormois → arrêt "Hôtel de ville" + 15 min à pied / **SOIT** Aller à l'arrêt "Océanis 2" → Ligne 6 direction Voltaire-Landettes → arrêt "Quatzhorloges" + 12 min à pied

Saint-Brevin-les-Pins

Musée de la Marine de Mindin / Serpent de l'Océan (p 95): Ligne 13 direction Saint-Nazaire, jusqu'à l'arrêt Océanis 1 → Changement → Ligne H1 direction Montoir l'Ormois → **arrêt Gare SNCF** → changer pour Ligne 315 (réseau Aléop) direction Préfailles → arrêt le Bosquet + 10 min à pied

LES LIGNES DE BUS ET LIEUX DE VISITES

La Brière (p 93)

 **Port de Bréca, Saint-Lyphard** : Ligne 13 direction Saint-Nazaire, jusqu'à l'arrêt Océanis 1 → **Changement** → Ligne H1 direction Montoir l'Ormois → arrêt "Gare SNCF" → **Changement** → Ligne 2 (réseau Lila) direction Herbignac → Arrêt "Le Brunet" + 23 min à pied

Village de Kerhinet, Saint-Lyphard : Ligne 13 direction Saint-Nazaire, jusqu'à l'arrêt Océanis 1 → **Changement** → Ligne H1 direction Montoir l'Ormois → arrêt "Gare SNCF" → **Changement** → Ligne 2 (réseau Lila) direction Herbignac → Arrêt "Kerhinet"

Port de Rozé, Belvédère de Rozé : Ligne 13 direction Saint-Nazaire, jusqu'à l'arrêt Océanis 1 → **Changement** → Ligne H1 direction Montoir l'Ormois → arrêt "Gare SNCF" → **Changement** → Ligne 8 direction Mayun → arrêt Port de Rozé

Maison du Parc de Brière/ Restaurant La Mare aux Oiseaux, Saint-Joachim : Ligne 13 direction Saint-Nazaire, jusqu'à l'arrêt Océanis 1 → **Changement** → Ligne H1 direction Montoir l'Ormois → arrêt "Gare SNCF" → **Changement** → Ligne 8 direction Mayun → arrêt Saint-Joachim Centre + 21 min à pied

Bon à savoir !



- Avec un ticket de bus **Lila**, vous pouvez prendre le TER entre toutes les gares entre la gare de La Baule-les-Pins et celle du Croisic
- Avec un ticket de bus **Ycéo**, vous pouvez prendre le TER entre toutes les gares entre la gare de Pornichet et celle de Donges

LE TRAIN

Une ligne de TER rejoint Le Croisic à Nantes en 1h10, avec des départs quotidiens environ toutes les heures.

Gares

Distance à pied

| | |
|---------------------------|--|
| Le Croisic |  Océarium du Croisic à 25min, Port de pêche à 17min |
| Batz-Sur-Mer |  Musée des Marais salants à 5min, Port Saint-Michel à 11min |
| Le Pouliguen | Promenade du port à 10min |
| La Baule-les-Pins | Avenue Louis Lajarrige à 7min, Canopy Parc et le Parc des Dryades à 5min |
| La Baule Escoublac | Avenue du Général de Gaulle et Office de Tourisme à 5min |
| Pornichet | Avenue de Mazy et Place du Dauphin à 2min, 4min de l'avenue du Général de Gaulle |
| Saint-Nazaire | Quai des bus à 2min, Centre Le Paquebot à 14min, Centre commercial Ruban Bleu à 21min, Base sous-marine à 26min |
| Savenay | Centre-ville à 10min |
| Nantes | Jardin des Plantes à 2min, arrêts de tramway et de bus à 3min |

Crédits photos

Pornichet, la destination , Pixabay - Thomas Jouanneau Phonic studio (couverture)

Nous remercions nos partenaires pour les photos.

Détail des crédits sur pornichet.fr ou sur notre carnet d'inspirations