

PORNICHET

SANS VOITURE



POR
NI
CHET
TOURISME

BIENVENUE SUR PORNICHET !


Vous êtes venu(e)s sans voiture ? Vous ne souhaitez pas l'utiliser durant votre séjour ?

Voici une liste exhaustive des balades, découvertes, activités et sites de visites facilement accessibles à pied et en transports en commun !

Pour connaître les périodes d'ouverture, horaires, tarifs, et obtenir de plus amples informations, n'hésitez pas à :

- ★ Vous renseigner à l'accueil de l'Office de tourisme
- ★ Consulter notre site internet : pornichet.fr
- ★ Contacter les partenaires cités dans ce document (numéros de téléphone et adresses disponibles dans notre carnet d'inspirations et sur notre site)



- ★ Les numéros de page indiqués correspondent aux pages du carnet d'inspirations
-  Ce logo indique les activités réservables à l'office de tourisme, avec des avantages (tarifs préférentiels, billets coupe-file, bons plans...)

LES BALADES ET DÉCOUVERTES À PORNICHET

Sentier des douaniers / GR 34 (p 74-75)



**Circuits de découverte du patrimoine
(p 20-23)**

Quartier de la pointe du Bé



**Parc paysager avec aire de jeux et
parcours santé**

**Circuits de randonnée : “Plages et
bocages” et “Les côteaux d’Ermur”**



LES VISITES

Visites guidées organisées par l'Office de tourisme

Disponibilités à l'accueil ou en ligne sur notre site internet



Petit train

Circuit commenté sur le boulevard de mer, du port d'échouage de Pornichet jusqu'au casino de La Baule.

D'avril à octobre (p 67)

Salle municipale d'exposition

Juste à coté de la médiathèque, place du Marché.



Chapelle de Sainte-Marguerite

Expositions gratuites dans le quartier Sainte-Marguerite.

D'avril à octobre

LES LOISIRS À L'INTÉRIEUR

Médiathèque : possibilité de lire les journaux et magazines sans être adhérent - Adhésion courte durée à tarif réduit



Ludothèque : possibilité de jouer sur place (service payant) et d'emprunter avec une adhésion réduite



Cinéma La Toile de Mer : programme disponible à l'Office de tourisme



 **Up2Play** : complexe sports et loisirs intérieur (bowling, le karaoké, le quizz boxing et les jeux d'arcade) (p67)



L'Hachez-vous : lancer de haches, jeux en bois...
A partir de 14 ans (p. 67)



Casino : possibilité de découvrir l'envers du décor du casino avec les "visites des coulisses", avec une initiation aux jeux traditionnels (p 65).




*Réservé aux adultes. Veuillez présenter une pièce d'identité.
Le jeu comporte des risques : l'endettement et la dépendance...
Appelez le 09 74 75 13 13 (appel non surtaxé)*

LES LOISIRS À L'INTÉRIEUR


Escape Yourself : escape game en intérieur (p65)




 **Atlantique Pole Position** : simulateur de pilotage automobile, à partir de 11 ans (p. 65)



Thalasso : massages, soins, spa marin (Valdys, Château des Tourelles). A partir de 12 ans pour le massage (accompagné d'un adulte) et 16 ans pour le sauna et hammam (p. 103)



 **Courses hippiques** : Consulter le calendrier annuel des réunions de courses - Possibilité les jours de courses de participer aux "visites des coulisses" et de réserver des "Bons cadeaux" (avec repas au restaurant panoramique) (p67)



LES LOISIRS EN EXTÉRIEUR

Minigolf de Pornichet (p. 67)



 **Les Secrets/Escapea** : escape game en plein air (p 65)



LES LOISIRS EN EXTÉRIEUR



Terrain multisports

Terrain de foot/basket et skate park au parc paysager de l'hippodrome (p 69)

Ninon Tennis Club (p 62)



Aqua Jet Pornichet



Activités nautiques et sensations fortes : jet ski, parachute ascensionnel, bouées tractées... à partir de 16 ans pour le jet ski (p 61)

Activités nautiques

Voile, surf, kayak de mer, pirogue, paddle... (p 102)



LOCATION DE VÉLOS À PORNICHET



Le Cabanon à vélos (p 89)

Location, vente et réparation de vélos classiques & électriques, cargo, gravel à l'année;

Les Cycles de la Baie

Vente, réparation et location de vélos classiques, électriques, gravel à l'année.

Les Vélos de Sainte-Marguerite

Location de vélos électriques d'avril à octobre

Stations Vélycéo

Location de vélos à assistance électrique en libre service, avec une autonomie de 50km. Accessible 24h/24

Bon à savoir !



Sur présentation d'un justificatif (billet de train, ticket de bus, casque de vélo pour une itinérance de vélo...), nous vous remettons un **Passeport Vert** vous permettant de profiter de réductions auprès de nos partenaires présentés dans le passeport. Le petit plus ? Gardez-le précieusement pour le **planter chez vous**, et vous verrez fleurir des fleurs vivaces !

Plus d'information à l'Office de tourisme

AUX ALENTOURS DE PORNICHET

Comment se rendre en bus sur les sites touristiques et les lieux à visiter ?

Les guides horaires **LILA Presqu'île** et **réseau YCÉO** (p 79) sont disponibles à l'Office de tourisme et consultables sur internet :
lilapresquile.fr ou yceo-mobilite.fr

Pour les lignes desservant la presqu'île de Guérandaise, consulter les horaires **LILA Presqu'île** (lignes 1, 13, 2, 4, 5, 6, La Baule Ouest, La Baule Est), Pour les lignes desservant Saint-Nazaire et son agglomération, consulter les horaires de **YCÉO** (lignes H1, H2, H3, 13, 4 à 9, 305, Brais).

Les tickets de bus, à l'unité et en carnets, sont en vente à l'Office de tourisme.

Bon à savoir !

La **ligne 13** est la **seule ligne de bus** qui traverse Pornichet, elle rejoint la gare de La Baule-Escoublac à la Cité Sanitaire à Saint-Nazaire. Elle est mutualisée sur les deux réseaux de transport.

Des lignes de bus estivales gratuites desservent Pornichet **de début juillet à fin août**, avec des départs et des retours depuis le rond-point de l'hippodrome. Horaires et circuits disponibles sur le site Ycéo Mobilité **à partir de juin**.




Rendez-vous à l'Office de tourisme pour acheter vos billets de bus et de train !

LES LIGNES DE BUS ET LIEUX DES VISITES

Guérande

Guérande, centre-ville/les remparts/musée de la Porte Saint-Michel

(p 97) : Ligne 13 direction La Baule, jusqu'au terminus « Gare SNCF » au quai n°3 → **Changement** → Ligne 1 (de l'autre côté de la gare, quai n° 8) ou Ligne 4 (quai n°4) direction Guérande, arrêt Athanor + 8 min de marche

 **Terre de Sel** (p 97) : Ligne 13 en direction de La Baule, jusqu'au terminus "Gare SNCF", au quai n° 3 → **Changement** → Ligne 4 (quai n° 4) en direction de Guérande → arrêt "Ker Marie" (chemin peu fréquenté) + 25 min de marche

La Maison des Paludiers : Ligne 13 direction La Baule jusqu'au terminus "Gare SNCF" au quai 3 → **Changement** → Ligne 4 (quai 4) en direction de Piriac-sur-Mer, arrêt C.A.T. + 7 min de marche

Le Pouliguen

Port et centre-ville : Ligne 13 direction La Baule jusqu'au terminus « Gare SNCF » au quai n°3 → **Changement** → Ligne 6 en direction du Croisic quai n°1 → arrêt « Stade » + 7 min de marche

Piriac-sur-Mer


Port et centre-ville : Ligne 13 en direction La Baule jusqu'au terminus « Gare SNCF » au quai n° 3 → **Changement** → Ligne 4 direction Piriac-sur-Mer quai n° 4 → Arrêt « Marché »


LES LIGNES DE BUS ET LIEUX DE VISITES

La Turballe

Centre-ville / Port / Au Gré des vents, Maison de la pêche (p 95) : Ligne 13 direction La Baule, jusqu'au terminus "Gare SNCF" au quai n°3 → **Changement** → Ligne 4 (quai n°4) direction Piriac-sur-mer + 3 min de marche

Batz-sur-Mer

 **Musée du Grand Blockhaus** (p 97) : Ligne 13 direction La Baule jusqu'au terminus « Gare SNCF » quai n°3 → **Changement** → Ligne 6 direction Le Croisic, quai n°1 → arrêt « Dilane » + 2 min de marche

 **Musée des Marais Salants** (p. 97) : Ligne 13 en direction de La Baule jusqu'au terminus « Gare SNCF » quai n°3 → **Changement** → Ligne 6 en direction du Croisic quai n°1 → arrêt « Petit Bois » + 8 min de marche

Le Croisic

Port et centre-ville : Ligne 13 direction La Baule jusqu'au terminus « Gare SNCF » quai n° 3 → **Changement** → Ligne 6 direction Le Croisic quai n° 1 → arrêt « L'Aiguillon »


 **Océarium** (p 100) : Ligne 13 en direction de La Baule jusqu'au terminus « Gare SNCF » quai n° 3 → **Changement** → Ligne 6 direction Le Croisic quai n° 1 → arrêt « Océarium »


LES LIGNES DE BUS ET SITES TOURISTIQUES

Saint-Nazaire

Centre-ville / shopping au Ruban Bleu : Ligne 13 direction Saint-Nazaire jusqu'à l'arrêt Océanis 1 → **Changement** → Ligne H1 direction Montoir l'Ormois → arrêt "Rue de la Paix"

Centre-ville / les Halles du marché : Ligne 13 direction Saint-Nazaire, jusqu' a l'arrêt Océanis 1 → **Changement** → **SOIT** Ligne H1 direction Montoir l'Ormois → arrêt "paquebot les halles" / **SOIT** Aller à l'arrêt Océanis 2 → Ligne 6 direction Voltaire-Landettes → arrêt "Paquebot les Halles" + 2 min de marche

 **Musée Escal' Atlantic, Visites des Chantiers de l'Atlantique/Airbus/Grand Port Maritime** (p. 95) : Ligne 13 direction Saint-Nazaire, jusqu'à l'arrêt "Océanis 1" → **Changement** → **SOIT** Ligne H1 direction Montoir l'Ormois → arrêt "rue de la paix" + 10 min de marche / **SOIT** Aller à l'arrêt "Océanis 2" → Ligne 6 direction Voltaire-Landettes → arrêt " Ruban Bleu" + 2 min de marche


 **Musée sous-marin Espadon, Écomusée, EOL le centre éolien, départ des croisières découvertes** (p 95) : Ligne 13 direction Saint-Nazaire, jusqu'à l'arrêt « Océanis 1 » → **Changement** → **SOIT** Ligne H1 direction Montoir l'Ormois → arrêt « Hôtel de Ville » + 15 min de marche / **SOIT** Aller à l'arrêt « Océanis 2 » → Ligne 6 direction Voltaire-Landettes → arrêt « Quatzhorloges » + 12 min de marche

Saint-Brevin-les-Pins

Musée de la Marine de Mindin / Serpent de l'océan (p 95) : Ligne 13 direction Saint-Nazaire, jusqu'à l'arrêt Océanis 1 → **Changement** → Ligne H1 direction montoir l'Ormois → **arrêt Gare SNCF** → Changer pour ligne 315 (réseau Aléop) direction Préfailles → arrêt le Bosquet + 10 min de marche

LIGNES DE BUS ET LIEUX DE VISITES

La Brière (p 93)

 **Port de Bréca, Saint-Lyphard** : Ligne 13 direction Saint-Nazaire, jusqu'à l'arrêt Océanis 1 → **Changement** → Ligne H1 direction Montoir l'Ormois → Arrêt Gare SNCF → **Changement** → Ligne 2 (réseau Lila) direction Herbignac → Arrêt "Le Brunet" + 23 min de marche

Village de Kerhinet, Saint-Lyphard : Ligne 13 direction Saint-Nazaire, jusqu'à l'arrêt Océanis 1 → **Changement** → Ligne H1 direction Montoir l'Ormois → arrêt "Gare SNCF" → **Changement** → Ligne 2 (réseau Lila) direction d'Herbignac → Arrêt "Kerhinet"

Port de Rozé, Belvédère de Rozé : Ligne 13 direction Saint-Nazaire, jusqu'à l'arrêt Océanis 1 → **Changement** → Ligne H1 direction de Montoir l'Ormois → arrêt "Gare SNCF" → **Changement** → Ligne 8 direction Mayun → arrêt Port de Rozé



Maison du parc de Brière/ Restaurant La Mare aux oiseaux, Saint-Joachim : Ligne 13 direction Saint-Nazaire, jusqu'à l'arrêt Océanis 1 → **Changement** → Ligne H1 direction Montoir l'Ormois → arrêt "Gare SNCF" → **Changement** → Ligne 8 direction Mayun → arrêt Saint-Joachim Centre + 21 min de marche

Bon à savoir

- Avec un billet de bus **Lila**, vous pouvez prendre le TER à toutes les gares entre la gare de La Baule-les-Pins et celle du Croisic.
- Avec un billet de bus **Ycéo**, vous pouvez prendre le TER entre toutes les gares entre la gare de Pornichet et celle de Donges

LE TRAIN

Une ligne de TER rejoint Le Croisic à Nantes en 1h10, avec des départs quotidiens environ toutes les heures.

Gares	Distance à pied
Le Croisic	 Océarium du Croisic à 25 min, port de pêche à 17 min
Batz-Sur-Mer	 Musée des Marais salants à 5 min, Port Saint-Michel à 11 min
Le Pouliguen	La promenade du port à 10 min
La Baule-les-Pins	Avenue Louis Lajarrige à 7 min, Canopy Parc et le parc des Dryades à 5 min
La Baule-Escoublac	Avenue du Général de Gaulle et Office de tourisme à 5 min
Pornichet	Avenue de Mazy et Place du Dauphin à 2 min, 4min de l'avenue du Général de Gaulle
Saint-Nazaire	Quai des bus à 2 min, Centre Le Paquebot à 14 min, Centre commercial Ruban Bleu à 21 min, Base sous-marine à 26 min
Savenay	Centre-ville à 10 min
Nantes	Jardin des plantes à 2 min, arrêts de tram et de bus à 3 min

Crédits photos

Pornichet, la destination, Pixabay - Thomas Jouanneau Studio Phonic (couverture)

Nous remercions nos partenaires pour les photos.

Détail des crédits sur pornichet.fr ou dans notre carnet d'inspirations.